


岩州公園 散策 みどころ案内図

岩州公園は安曇野市明科と生坂村の境界の尾根筋に位置します。特徴ある巨岩や砂州のような景観が尾根道沿いに続きます。

この道は、犀川に船が行き来していた江戸末期には木戸舟着場からの物資を善光寺街沿いの村落に運搬する重要な輸送路で「潮沢峰通り」と呼ばれていました。

当時の様子をしのびながら、尾根筋から楽しめる北アルプスの眺めや、豊かな自然の造形をお楽しみ下さい。

ゆっくり歩いて往路1時間半、復路1時間程度の散策です。




⑤烏帽子岩 (猿とび岩)



⑥猿ヶ城跡鳥瞰図
宮坂武男『繩張図・断面図・鳥瞰図で見る信濃の山城と館4』367頁より転記【宮坂武男研究資料（長野県立歴史館蔵）】



猿ヶ城跡からの北アルプスの眺め




②蛇岩

現在地


※岩に至るまでに急斜面が連続しますので通行には十分ご注意ください




▲不動岩



③白州岩



④投越岩 (夫婦岩)




⑦乞食穴




⑩不動岩




⑧豊科・堀金方面まで眺望できる岩場



⑨三日月岩



①秋葉社鳥居



白州岩から眺める潮沢の里山

安全に気をつけて散策してください



山火事注意
火気厳禁



落石注意



へび注意



ゴミは
持ち帰りましょう